

ОПИСАНИЕ МЕСТОПОЛОЖЕНИЯ ГРАНИЦ

Публичный сервитут объекта «Газопровод высокого давления, МРП-1000», кадастровый номер
50:12:0030209:457

(наименование объекта, местоположение границ которого описано (далее - объект))

Раздел 1

Сведения об объекте

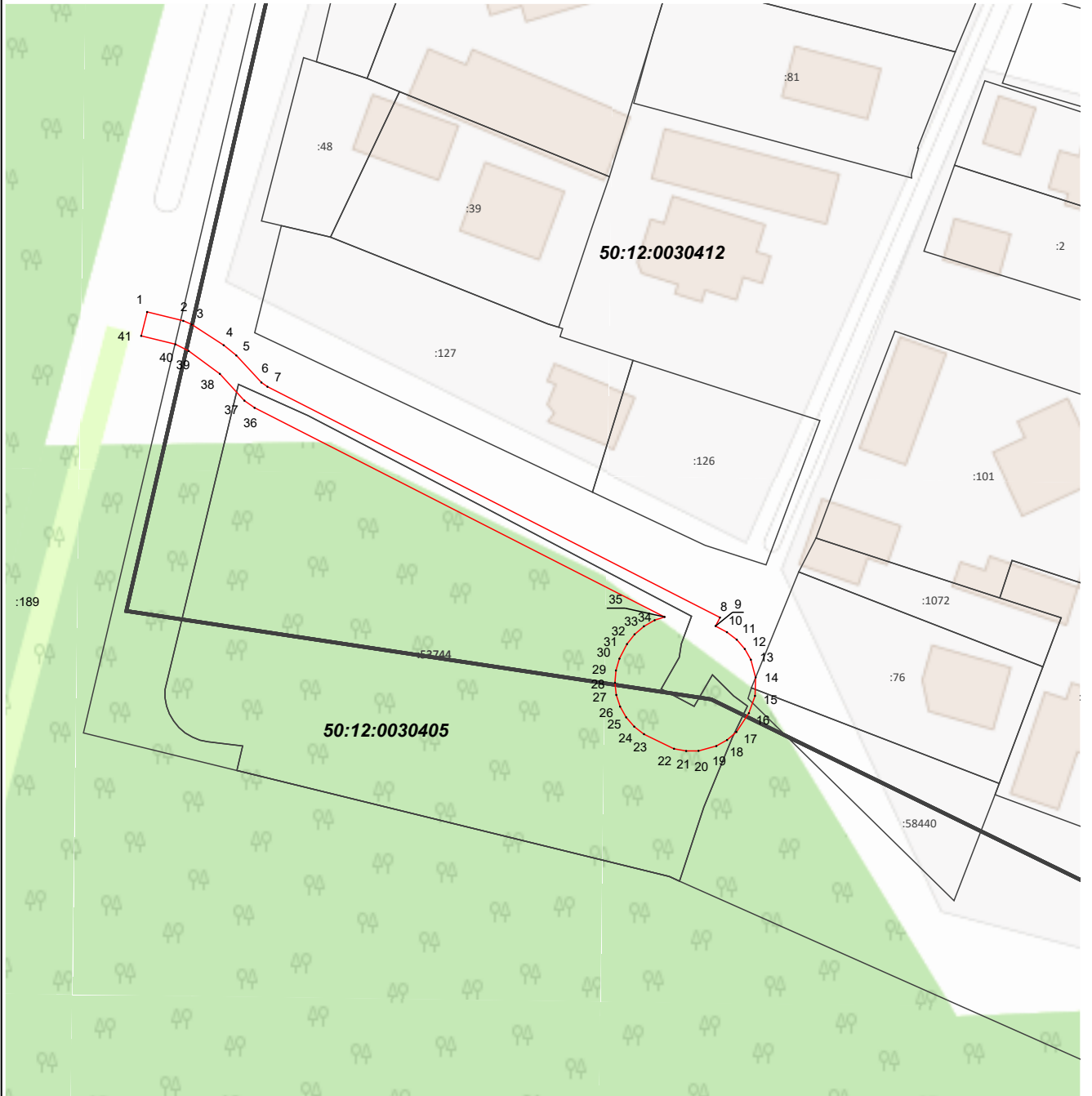
№ п/п	Характеристики объекта	Описание характеристик
1	2	3
1	Местоположение объекта	Московская область, городской округ Мытищи, Марфино с
2	Площадь объекта ± величина погрешности определения площади ($P \pm \Delta P$)	795 м ² ± 10 м ²
3	Иные характеристики объекта	Вид объекта реестра границ: Зона с особыми условиями использования территории Содержание ограничений использования объектов недвижимости в пределах зоны или территории: Публичный сервитут, для целей размещения линейных объектов системы газоснабжения, их неотъемлемых технологических частей. Срок установления 49 лет. Обладатель публичного сервитута: Акционерное Общество "Мособлгаз". Адрес: Московская обл, г. Одинцово, д. Раздоры, 1-й км Рублево-Успенского шоссе, д. 1, корп. Б. Электронная почта: info@mosoblgaz.ru

Раздел 2

Сведения о местоположении границ объекта





1. Система координат МСК-50, зона 2					
2. Сведения о характерных точках границ объекта					
Обозначение характерных точек границ	Координаты, м		Метод определения координат характерной точки	Средняя квадратическая погрешность положения характерной точки (Mt), м	Описание обозначения точки на местности (при наличии)
	X	Y			
1	2	3	4	5	6
1	503 172,87	2 192 318,96	Аналитический метод	0,10	—
2	503 171,43	2 192 324,82		0,10	
3	503 170,84	2 192 326,17		0,10	
4	503 167,47	2 192 331,36		0,10	
5	503 165,81	2 192 333,40		0,10	
6	503 161,42	2 192 337,46		0,10	
7	503 160,72	2 192 338,44		0,10	
8	503 123,22	2 192 411,73		0,10	
9	503 121,85	2 192 411,01		0,10	
10	503 120,84	2 192 412,85		0,10	
11	503 119,62	2 192 414,43		0,10	
12	503 118,12	2 192 415,74		0,10	
13	503 116,38	2 192 416,72		0,10	
14	503 113,49	2 192 417,50		0,10	
15	503 110,50	2 192 417,39		0,10	
16	503 107,68	2 192 416,41		0,10	
17	503 104,63	2 192 414,38		0,10	
18	503 103,32	2 192 412,87		0,10	
19	503 102,34	2 192 411,13		0,10	
20	503 101,56	2 192 408,25		0,10	
21	503 101,53	2 192 406,25		0,10	
22	503 101,90	2 192 404,29		0,10	
23	503 104,28	2 192 399,42		0,10	
24	503 105,50	2 192 397,84		0,10	
25	503 107,01	2 192 396,53		0,10	
26	503 108,75	2 192 395,55		0,10	
27	503 110,65	2 192 394,93		0,10	
28	503 112,63	2 192 394,71		0,10	
29	503 114,62	2 192 394,88		0,10	
30	503 116,54	2 192 395,45		0,10	
31	503 118,91	2 192 396,67		0,10	
32	503 120,49	2 192 397,89		0,10	
33	503 121,80	2 192 399,40		0,10	
34	503 122,78	2 192 401,14		0,10	
35	503 123,32	2 192 402,75		0,10	
36	503 157,29	2 192 336,36		0,10	
37	503 158,46	2 192 334,71		0,10	
38	503 162,81	2 192 330,74		0,10	
39	503 166,53	2 192 325,69		0,10	
40	503 167,62	2 192 323,54		0,10	
41	503 168,99	2 192 318,00		0,10	
1	503 172,87	2 192 318,96	0,10		
3. Сведения о характерных точках части (частей) границы объекта					
1	2	3	4	5	6
—	—	—	—	—	—

Раздел 4
План границ объекта



Масштаб 1:1 000

Используемые условные знаки и обозначения:

-  - граница кадастрового квартала по сведениям ЕГРН
-  - граница земельного участка по сведениям ЕГРН
-  - граница зоны
-  1 - характеристическая точка границы

Подпись _____



Дата « 23 » _____ мая _____ 20 23 г.

Место для оттиска печати (при наличии) лица, составившего описание местоположения границ объекта